
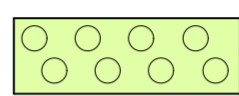




Zeichenerklärung

- Geltungsbereich § 1 der Festsetzungen
- - - neue Flurstücksgrenze lt. DLR / Bodenordnung
-  bebaubare Fläche / Innenbereich
-  Fläche mit Pflanzbindung
Ersatzmaßnahme E1
-  Pflanzbindung Landschaftsbaum
Ersatzmaßnahme E 2
-  Pflanzbindung Obstbaum
Ersatzmaßnahme E 3



Dipl. Ing. Sabine Strunk

Hochbau
Bauleitplanung
Dorfentwicklung

Stalbach 4
54619 Lichtenborn
Tel.: 06559-674
E-Mail: info@architektin-strunk.de

Klarstellungs- und Ergänzungssatzung der
Ortsgemeinde Eschfeld

"Hauptstraße"

Diese Karte ist Bestandteil der Satzung vom 25.03.2024
54619 Eschfeld

Ortsbürgermeister

Stand: S A T Z U N G

Datengrundlage: "©GeoBasis-DE/LVermGeoRP2002-10-15"

Maßstab 1/500