





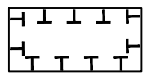



Planzeichen

-  Grenze des räumlichen Geltungsbereichs der Satzung
-  Grenze des räumlichen Geltungsbereichs der bestehenden Klarstellungssatzung v. 06.01.2003
-  bisherige Außenbereichsfläche
Grundstücksfläche gem. § 19 BauNVO
-  Baugrenze
-  Straßenverkehrsflächen
-  private Grünfläche
-  Umgrenzung von Flächen für Maßnahmen zum Schutz, zur Pflege und zur Entwicklung von Natur und Landschaft
- A 1 - A 2 Nummerierung der Ausgleichsmaßnahmen
-  Bäume erhalten

h o g n e r .
 högner landschaftsarchitektur
 54518 minheim, weinbergstr. 14
 telefon: 06507 99 22 88, e mail: info@hoegner-la.de

ERGÄNZUNGSSATZUNG

EUSCHEID
 "Auf der Dell"
 gem. § 34 Abs. 4, Satz 1 Nr. 3 BauGB

Diese Karte ist Bestandteil der Satzung vom

54597 Euscheid.....2011

.....
 Ortsbürgermeister

Datengrundlage:
 Geobasisinformation der Vermessungs- und Katasterverwaltung
 Rheinland-Pfalz mit dem Stand vom August 2008

Stand: 28/01/2011

Maßstab: 1 : 1.000