

Planzeichen



Grenze des räumlichen Geltungsbereichs der Satzung




Grenze des räumlichen Geltungsbereichs der bestehenden Satzung




Mischgebiet



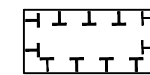
Baugrenze



Verkehrsfläche



private Grünflächen



Umgrenzung von Flächen für Maßnahmen zum Schutz, zur Pflege und zur Entwicklung von Natur u. Landschaft

A 1 - A 3

Nummerierung der Ausgleichsmaßnahmen




Bäume anpflanzen



Sträucher anpflanzen



Baum erhalten



Abgrenzung unterschiedlicher Nutzung

h o g n e r .

högner landschaftsarchitektur
54518 minheim, weinbergstr. 14
telefon: 06507 99 22 88, e mail: info@hoegner-la.de

ERGÄNZUNGSSATZUNG

EUSCHEID

"Südlicher Tannenweg"
gem. § 34 Abs. 4, Satz 1 Nr. 3 BauGB

Diese Karte ist Bestandteil der Satzung vom

54597 Euscheid2013

.....
Ortsbürgermeister

Stand: 19/08/2013

Maßstab: 1 : 1.000

Datengrundlage:
Geobasisinformation der Vermessungs- und Katasterverwaltung
Rheinland-Pfalz mit dem Stand vom August 2011