

Hergarten

Satzung

zur Festlegung von Grenzen
für die im Zusammenhang
bebaute Ortslage
(Klarstellungssatzung) vom
08.12.2022

§ 1

Geltungsbereich

- 1) Die Grenzen des im Zusammenhang bebauten Ortsteils befindet sich auf der Gemarkung Hargarten, Flur 51 und fasst die in der beigefügten Flurkarte gekennzeichneten Flurstücke.
- 2) Die Flurkarte ist Bestandteil dieser Satzung.

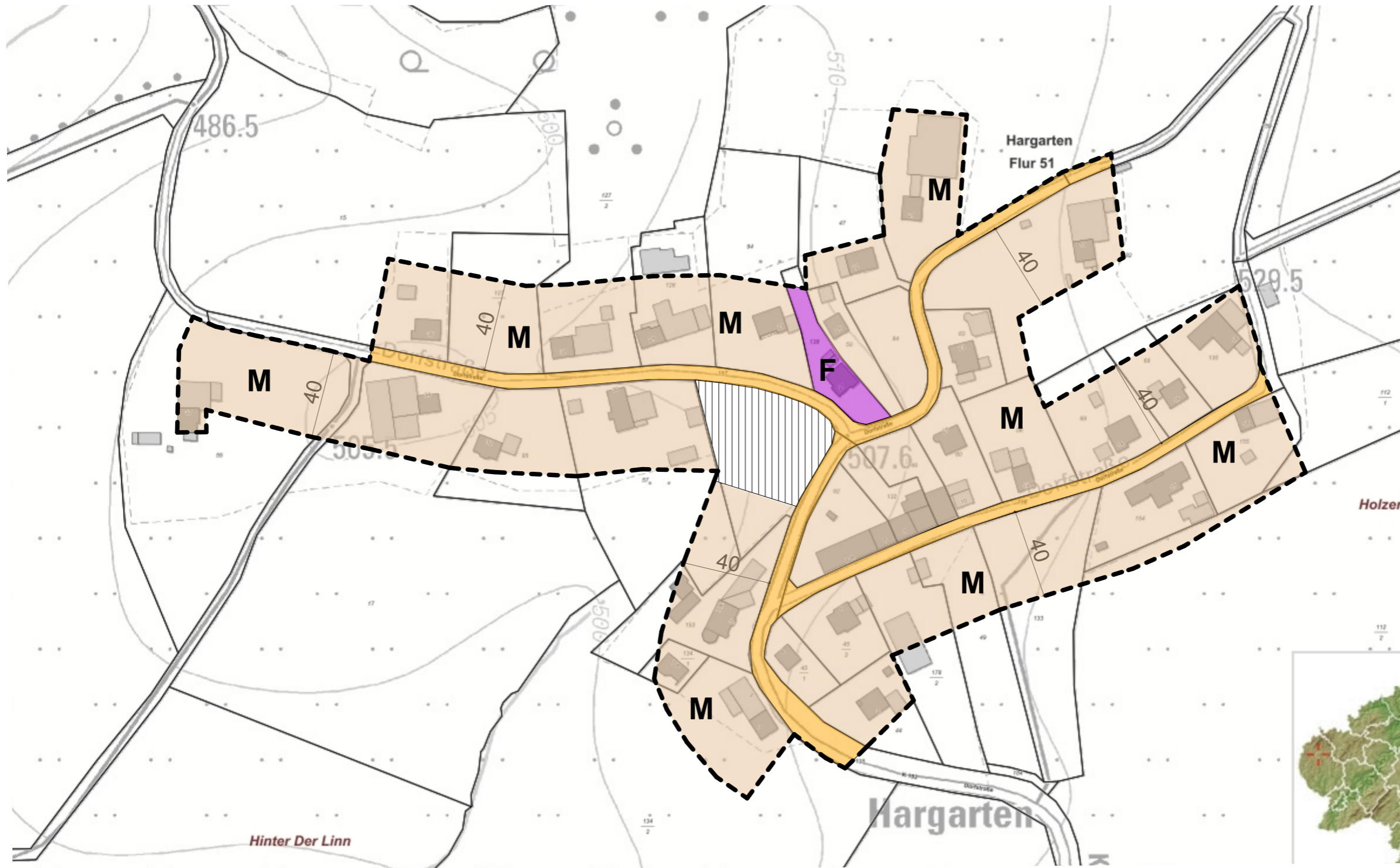
§ 2

In-Kraft-Treten




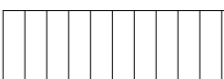
Diese Satzung tritt am Tage nach ihrer öffentlichen Bekanntmachung in Kraft.

Hargarten, den 09.12.2022

Eugen Theisen, Ortsbürgermeister



Zeichenerklärung

-  Geltungsbereich
-  öffentliche Flächen
-  gemischte Bauflächen
-  Flächen für Versorgungsanlagen

Klarstellungssatzung der Ortsgemeinde Hargarten

Datum: 30.11.2022

M 1 : 2 000