



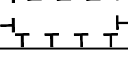


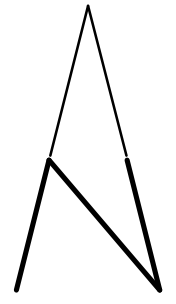


- ### Planzeichen
-  Grenze des räumlichen Geltungsbereichs der Satzung
  -  bisherige Außenbereichsfläche  
Grundstücksfläche gem. § 19 BauNVO
  -  Baugrenze
  -  private Grünfläche
  -  Umgrenzung von Flächen für Maßnahmen zum Schutz, zur Pflege und zur Entwicklung von Natur und Landschaft
  - A 1 - A 2 Nummerierung der Ausgleichsmaßnahmen
  -  Bäume anpflanzen
  -  Abgrenzung unterschiedlicher Nutzung

Datengrundlage:  
Geobasisinformation der Vermessungs- und Katasterverwaltung  
Rheinland-Pfalz mit dem Stand vom Januar 2013



**h o g n e r .**  
 högner landschaftsarchitektur  
 54518 minheim, weinbergstr. 14  
 telefon: 06507 99 22 88, e mail: info@hoegner-la.de

**ERGÄNZUNGSSATZUNG**

LEIDENBORN OT LAUTZERATH  
 "Nordöstlich Lautzerath"  
 gem. § 34 Abs. 4, Satz 1 Nr. 3 BauGB

Diese Karte ist Bestandteil der Satzung vom .....

54619 Leidenborn-Lautzerath .....2013  
 .....  
 Ortsbürgermeister