




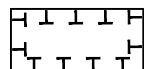


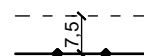




Planzeichen

-  Grenze des räumlichen Geltungsbereichs der 1. Änderung der Satzung
-  Grenze des räumlichen Geltungsbereichs der Satzung
-  Klarstellung
Innenbereich gem. § 34 BauGB
-  bisherige Außenbereichsfläche
Grundstücksfläche gem. § 19 BauNVO
-  private Grünfläche
-  Umgrenzung von Flächen für Maßnahmen
zum Schutz, zur Pflege und zur Entwicklung
von Natur und Landschaft
- A 1, A 3 Nummerierung der Maßnahmen
-  Anpflanzung von Bäumen
-  Umgrenzung von Schutzgebiet und Schutzobjekten im
Sinne des Naturschutzrechts
hier: Naturpark / -kernzone

nachrichtliche Darstellung:

-  oberirdische Versorgungsleitung (hier: 20 kV-Leitung)
mit Sicherheitsstreifen (jeweils 7,5 m beidseitig)

h o g n e r .
 högner landschaftsarchitektur
 54518 minheim, im lungert 6
 telefon: 06507 99 22 88, telefax: 06507 99 22 87
 e-mail: info@hoegner-la.de, www.hoegner-la.de

ÜBERSICHTSPLAN M 1:25.000



1. ÄNDERUNG DER SATZUNG
der Ortsgemeinde MAUEL
 über die Klarstellung und Ergänzung von Flächen der im Zusammenhang bebauten Ortslage für den
"NORDÖSTLICHEN ERGÄNZUNGSBEREICH"
 (Klarstellungs- und Ergänzungssatzung)
 gem. § 34 Abs. 4, Satz 1 Nr. 1 und 3 BauGB

Diese Karte ist Bestandteil der Satzung vom 28.11.2023.

54649 Mauel2023

 Ortsbürgermeister

Stand: 28/11/2023 (Satzungsbeschluss) Maßstab: 1 : 1.000