




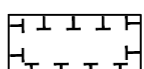
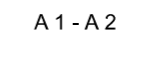






Planzeichen

-  Grenze des räumlichen Geltungsbereichs der Satzung
-  Grenze des räumlichen Geltungsbereichs der bestehenden Satzung
-  bisherige Außenbereichsfläche
Grundstücksfläche gem. § 19 BauNVO
-  Baugrenze
-  private Grünfläche
-  Umgrenzung von Flächen für Maßnahmen zum Schutz, zur Pflege und zur Entwicklung von Natur und Landschaft
- A 1 - A 2 Nummerierung der Ausgleichsmaßnahmen
-  Umgrenzung von Flächen mit Bindungen für Bepflanzungen und für die Erhaltung von Bäumen, Sträuchern und sonstigen Bepflanzungen sowie von Gewässern
-  Umgrenzung der Flächen, die von Bebauung freizuhalten sind
- I Bauverbotszone gem. § 22 LStrG
- II Fläche für mögliche Erdkollektoren
-  Sichtdreieck

h o g n e r .
 högner landschaftsarchitektur
 54518 minheim, weinbergstr. 14
 telefon: 06507 99 22 88, e mail: info@hoegner-la.de

ERGÄNZUNGSSATZUNG

PINTESFELD
 "Nördliche Dorfstraße"
 gem. § 34 Abs. 4, Satz 1 Nr. 3 BauGB

Diese Karte ist Bestandteil der Satzung vom 06.07.2010

54649 Pintesfeld2010

.....
 Ortsbürgermeister

Datengrundlage:
 Geobasisinformation der Vermessungs- und Katasterverwaltung
 Rheinland-Pfalz mit dem Stand vom August 2008

Stand: 06/07/2010

Maßstab: 1 : 1.000